

**Légende**

- Accidents à L'Isle-Verte
- Réseau routier de la MRC
- Limite municipale de L'Isle-Verte


NO.	DATE	PAR	DESCRIPTION	SIG
<b>RÉVISIONS</b>				

SCEAU :



PROJET : (NO PROJET)  
 PLAN D'INTERVENTION DE SÉCURITÉ ROUTIÈRE EN MILIEU MUNICIPAL

TITRE :  
**LOCALISATION DES ACCIDENTS 2008-2014  
 MUNICIPALITÉ DE L'ISLE-VERTE  
 PISRMM**

DESSINÉ PAR : JÉRÔME GUIMONT, tech. géom.

VÉRIFIÉ PAR : GUILLAUME FOURNIER, ing.

INGÉNIEUR : PIERRE LEBEL, ing. M. Sc.

DATE : 11 DÉCEMBRE 2015

ÉCHELLE : 0 375 750 m FEUILLET : 1 / 1



**Légende**

- Accidents à Notre-Dame-des-Sept-Doleurs
- Réseau routier de la MRC
- Limite municipale de Notre-Dame-des-Sept-Doleurs



NO.	DATE	PAR	DESCRIPTION

NO.	DATE	PAR	DESCRIPTION
<b>RÉVISIONS</b>			

SCEAU :



PROJET : (NO PROJET)  
PLAN D'INTERVENTION DE SÉCURITÉ ROUTIÈRE  
EN MILIEU MUNICIPAL

TITRE :  
**LOCALISATION DES ACCIDENTS 2008-2014  
MUNICIPALITÉ DE NOTRE-DAME-DES-SEPT-  
DOULEURS  
PISRMM**

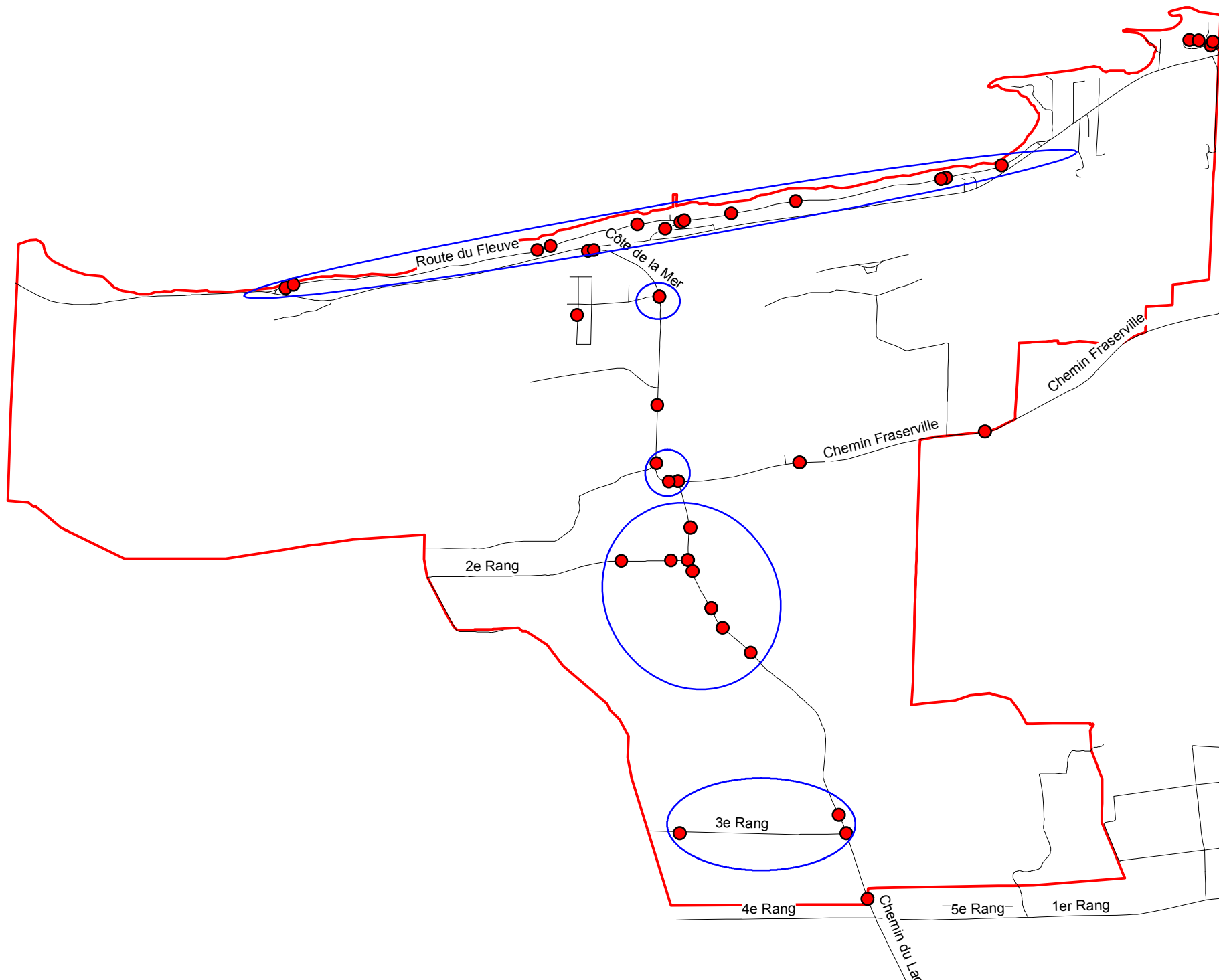
DESSINÉ PAR : JÉRÔME GUIMONT, tech. géom.

VÉRIFIÉ PAR : GUILLAUME FOURNIER, ing.

INGÉNIEUR : PIERRE LEBEL, ing. M. Sc.

DATE : 11 DÉCEMBRE 2015

ÉCHELLE : 0 250 500 m FEUILLET : 1 / 1



**Légende**

- Accidents à NDDP (46)
- Réseau routier de la MRC
- Limite municipale de Notre-Dame-du-Portage

NO.	DATE	PAR	DESCRIPTION

RÉVISIONS			
NO.	DATE	PAR	DESCRIPTION

SCEAU :



PROJET : (NO PROJET)  
 PLAN D'INTERVENTION DE SÉCURITÉ ROUTIÈRE EN MILIEU MUNICIPAL

TITRE :  
**LOCALISATION DES ACCIDENTS 2008-2014  
 MUNICIPALITÉ DE NOTRE-DAME-DU-PORTAGE  
 PISRMM**

DESSINÉ PAR : JÉRÔME GUIMONT, tech. géom.

VÉRIFIÉ PAR : GUILLAUME FOURNIER, ing.

INGÉNIEUR : PIERRE LEBEL, ing. M. Sc.

DATE : 11 DÉCEMBRE 2015

ECHELLE : 0 250 500 m FEUILLET : 1 / 1



### Légende

- Accidents à RDL
- Réseau routier de la MRC
- Limite municipale de RDL

NO.	DATE	PAR	DESCRIPTION

NO.	DATE	PAR	DESCRIPTION	SIG
<b>RÉVISIONS</b>				

SCEAU :



PROJET : (NO PROJET)  
PLAN D'INTERVENTION DE SÉCURITÉ ROUTIÈRE EN MILIEU MUNICIPAL

TITRE :  
**LOCALISATION DES ACCIDENTS 2008-2014  
MUNICIPALITÉ DE RIVIÈRE-DU-LOUP  
PISRMM**

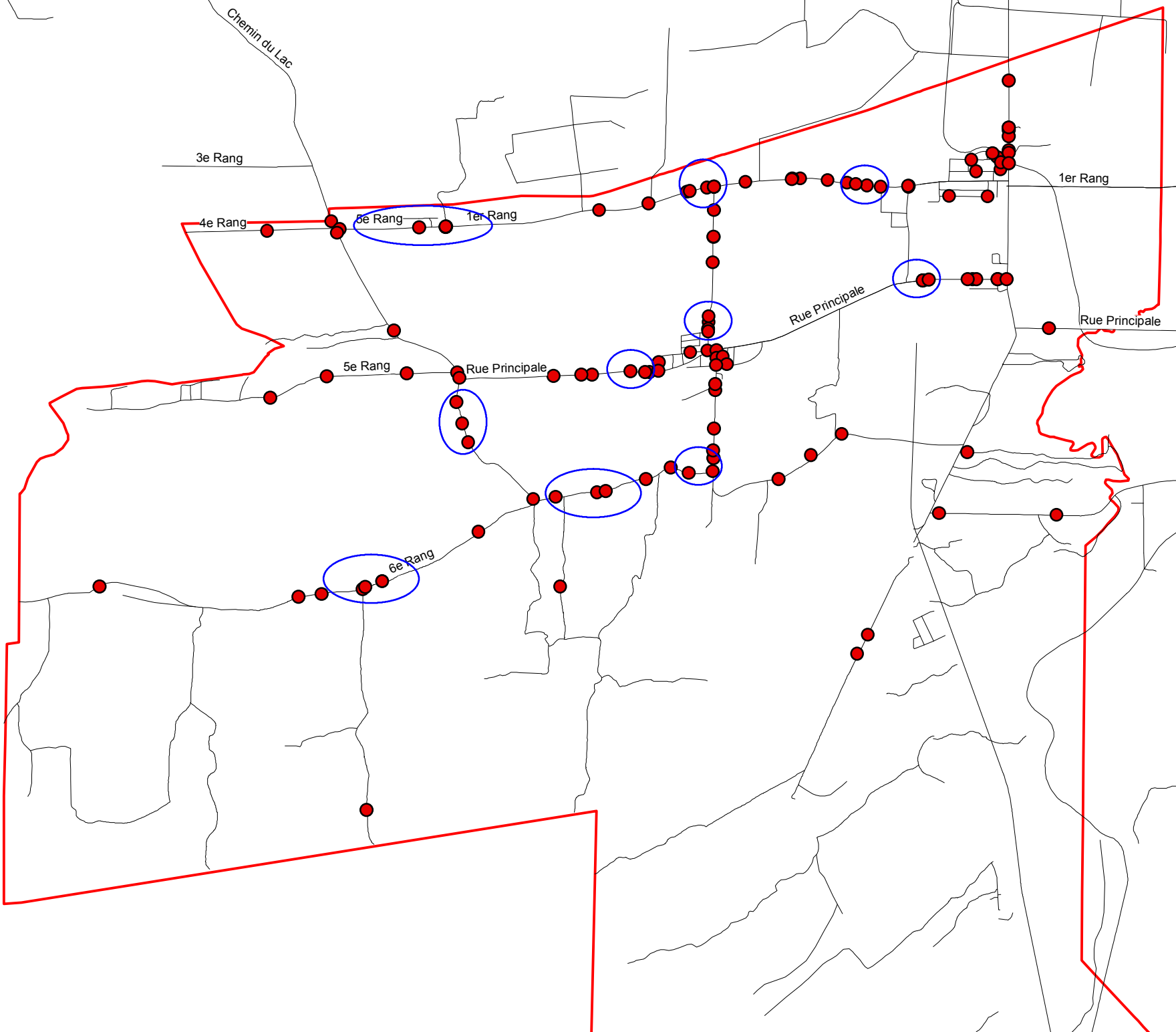
DESSINÉ PAR : JÉRÔME GUIMONT, tech. géom.

VÉRIFIÉ PAR : GUILLAUME FOURNIER, ing.

INGÉNIEUR : PIERRE LEBEL, ing. M. Sc.

DATE : 11 DÉCEMBRE 2015

ÉCHELLE : 1:50 000 FEUILLET : 1 / 1



**Légende**

- Accidents à Saint-Antonin
- Réseau routier de la MRC
- Limite municipale de Saint-Antonin


NO.	DATE	PAR	DESCRIPTION	SIG

RÉVISIONS				
SCEAU :				



PROJET : (NO PROJET)  
 PLAN D'INTERVENTION DE SÉCURITÉ ROUTIÈRE EN MILIEU MUNICIPAL

TITRE :  
**LOCALISATION DES ACCIDENTS 2008-2014 MUNICIPALITÉ DE SAINT-ANTONIN PISRMM**

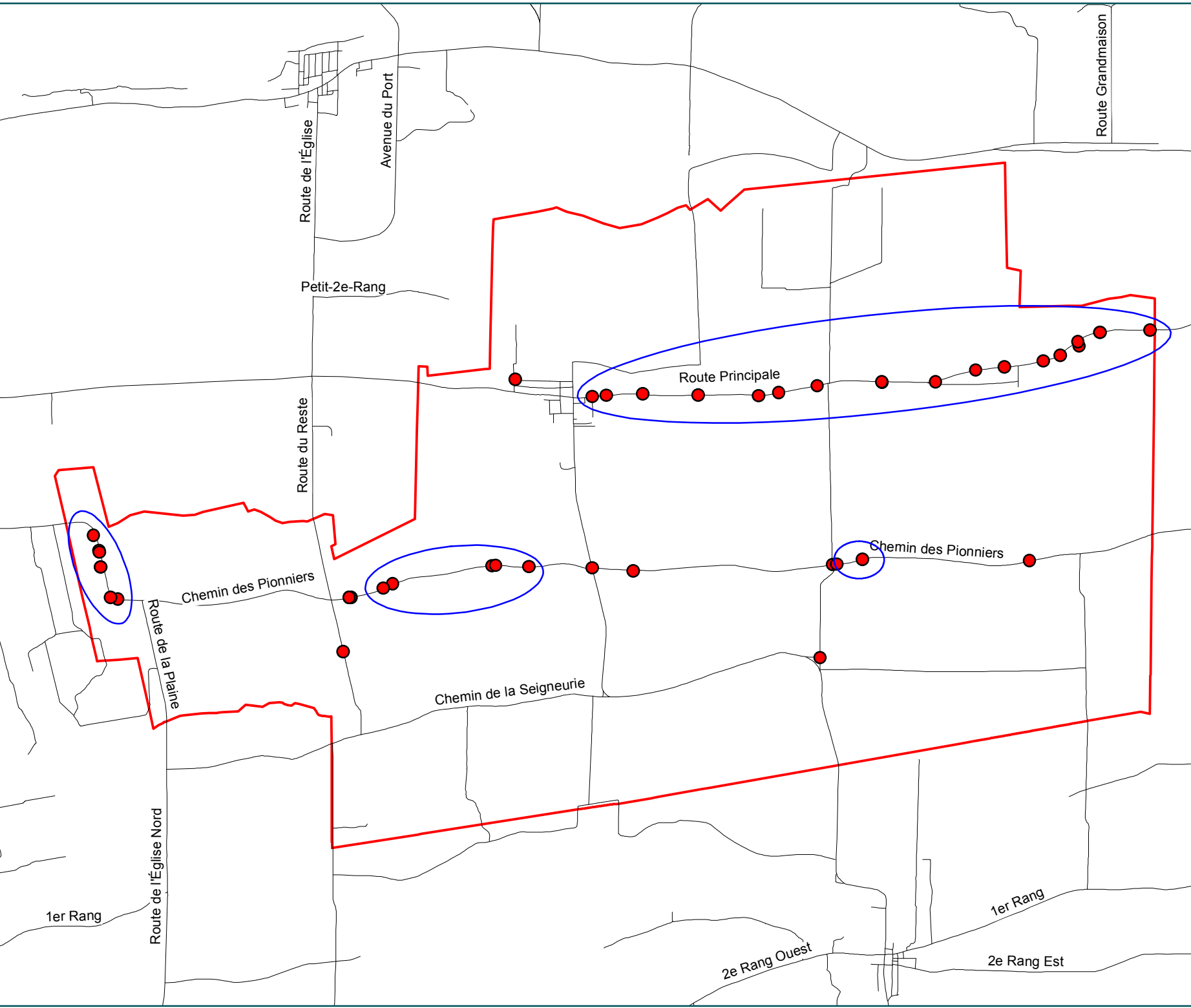
DESSINÉ PAR : JÉRÔME GUIMONT, tech. géom.

VÉRIFIÉ PAR : GUILLAUME FOURNIER, ing.

INGÉNIEUR : PIERRE LEBEL, ing. M. Sc.

DATE : 11 DÉCEMBRE 2015

ÉCHELLE : 1:60 000 FEUILLET : 1 / 1



**Légende**

- Accidents à Saint-Arsène
- Réseau routier de la MRC
- Limite municipale de Saint-Arsène

NO.	DATE	PAR	DESCRIPTION	
				SIG
<b>RÉVISIONS</b>				

SCEAU :



PROJET : (NO PROJET)  
 PLAN D'INTERVENTION DE SÉCURITÉ ROUTIÈRE EN MILIEU MUNICIPAL

TITRE :  
**LOCALISATION DES ACCIDENTS 2008-2014 MUNICIPALITÉ DE SAINT-ARSENÉ PISRMM**

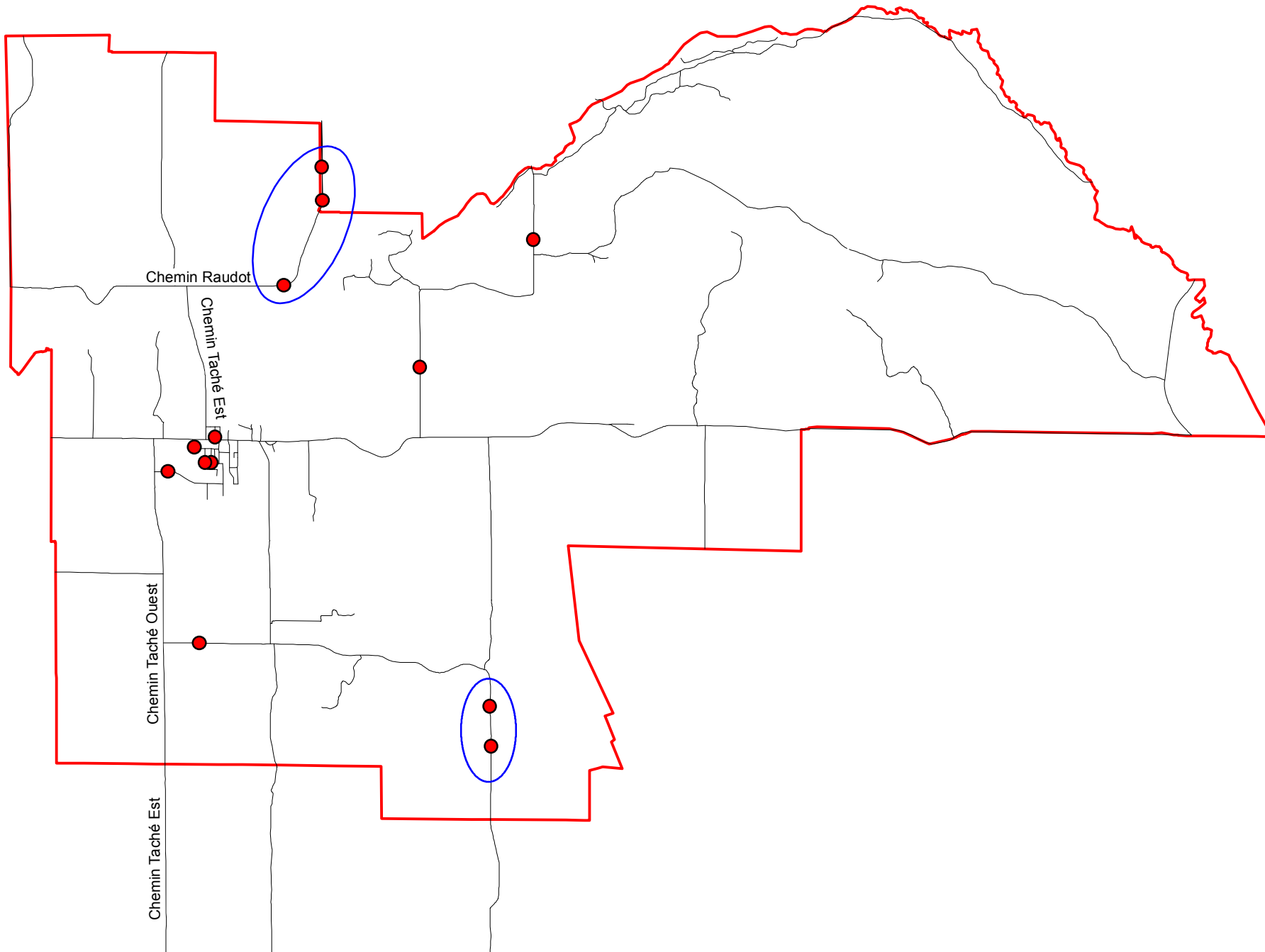
DESSINÉ PAR : JÉRÔME GUIMONT, tech. géom.

VÉRIFIÉ PAR : GUILLAUME FOURNIER, ing.

INGÉNIEUR : PIERRE LEBEL, ing. M. Sc.

DATE : 11 DÉCEMBRE 2015

ÉCHELLE : 0 375 750 m FEUILLET : 1 / 1



**Légende**

- Accidents à Saint-Cyprien
- Réseau routier de la MRC
- Limite municipale de Saint-Cyprien


NO.	DATE	PAR	DESCRIPTION	SIG
<b>RÉVISIONS</b>				

SCEAU :



PROJET : (NO PROJET)  
 PLAN D'INTERVENTION DE SÉCURITÉ ROUTIÈRE  
 EN MILIEU MUNICIPAL

TITRE :  
**LOCALISATION DES ACCIDENTS 2008-2014  
 MUNICIPALITÉ DE SAINT-CYPRIEN  
 PISRM**

DESSINÉ PAR : JÉRÔME GUIMONT, tech. géom.

VÉRIFIÉ PAR : GUILLAUME FOURNIER, ing.

INGÉNIEUR : PIERRE LEBEL, ing. M. Sc.

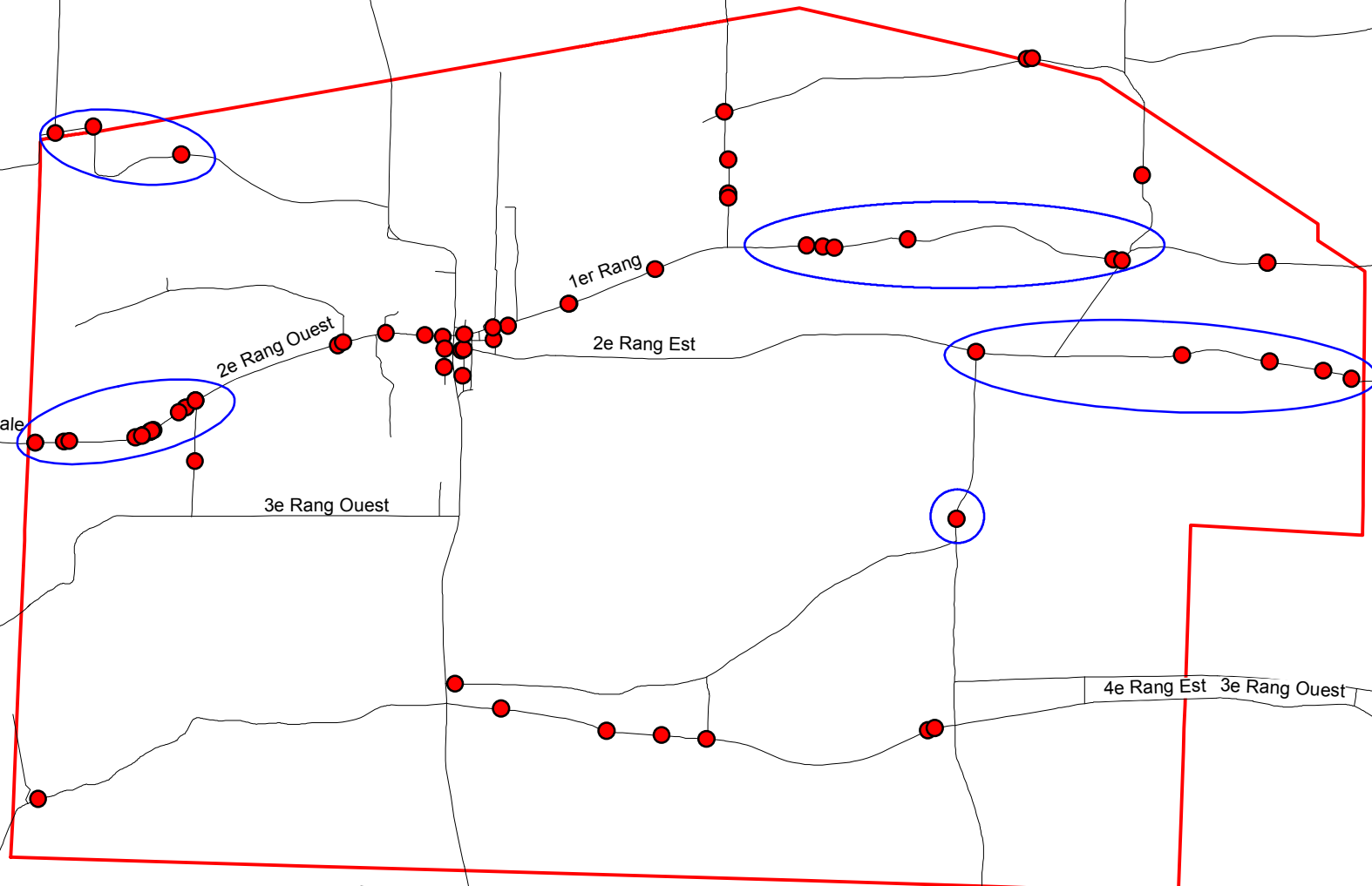
DATE : 11 DÉCEMBRE 2015

ÉCHELLE : 0 500 1 000 m FEUILLET : 1 / 1





Chemin de la Seigneurie



**Légende**

- Accidents à Saint-Éphane
- Réseau routier de la MRC
- Limite municipale de Saint-Éphane

NO.	DATE	PAR	DESCRIPTION

RÉVISIONS			
NO.	DATE	PAR	DESCRIPTION

SCEAU :



PROJET : (NO PROJET)  
PLAN D'INTERVENTION DE SÉCURITÉ ROUTIÈRE  
EN MILIEU MUNICIPAL

TITRE :  
**LOCALISATION DES ACCIDENTS 2008-2014  
MUNICIPALITÉ DE SAINT-ÉPIPHANE  
PISRRM**

DESSINÉ PAR : JÉRÔME GUIMONT, tech. géom.

VÉRIFIÉ PAR : GUILLAUME FOURNIER, ing.

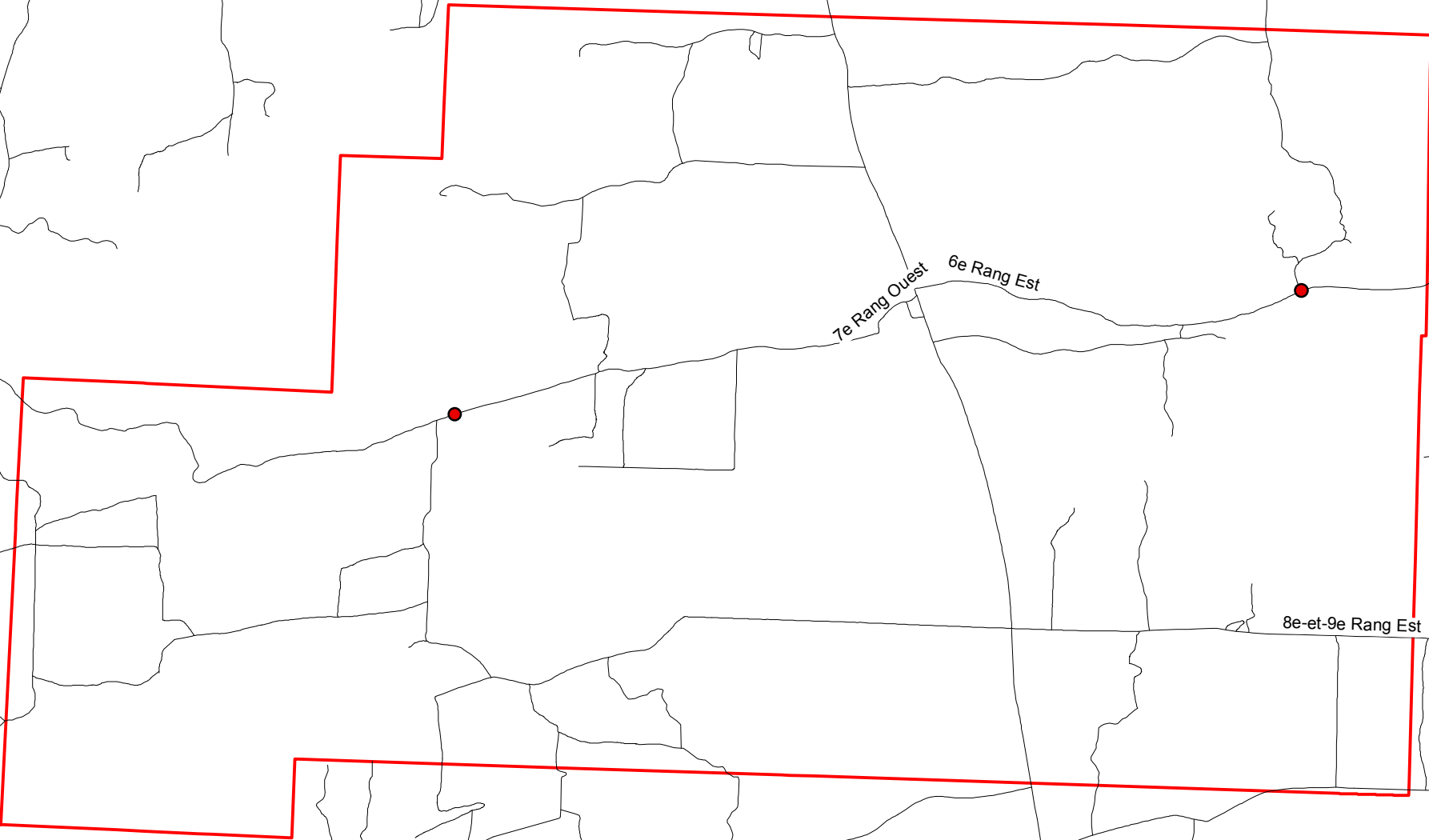
INGÉNIEUR : PIERRE LEBEL, ing. M. Sc.

DATE : 11 DÉCEMBRE 2015

ECHELLE : 0 250 500 m FEUILLET : 1 / 1



4e Rang Est



7e Rang Ouest 6e Rang Est

8e-et-9e Rang Est

Chemin Taché Ouest

**Légende**

- Accidents à Saint-François-Xavier-de-Viger
- Réseau routier de la MRC
- Limite municipale de Saint-François-Xavier-de-Viger


NO.	DATE	PAR	DESCRIPTION



**RÉVISIONS**

SCEAU :



PROJET : (NO PROJET)  
PLAN D'INTERVENTION DE SÉCURITÉ ROUTIÈRE EN MILIEU MUNICIPAL

TITRE :  
**LOCALISATION DES ACCIDENTS 2008-2014  
MUNICIPALITÉ DE SAINT-FRANÇOIS-XAVIER-DE-VIGER  
PISRMM**

DESSINÉ PAR : JÉRÔME GUIMONT, tech. géom.

VÉRIFIÉ PAR : GUILLAUME FOURNIER, ing.

INGÉNIEUR : PIERRE LEBEL, ing. M. Sc.

DATE : 11 DÉCEMBRE 2015

ÉCHELLE : 0 375 750 m FEUILLET : 1 / 1



6e Rang Est

8e-et-9e Rang Est

Chemin Taché Est

### Légende

- Accidents à RDL (83)
- Réseau routier de la MRC
- Limite municipale de Saint-Hubert


NO.	DATE	PAR	DESCRIPTION	SIG
<b>RÉVISIONS</b>				

SCEAU :



PROJET : (NO PROJET)  
 PLAN D'INTERVENTION DE SÉCURITÉ ROUTIÈRE  
 EN MILIEU MUNICIPAL

TITRE :  
**LOCALISATION DES ACCIDENTS 2008-2014  
 MUNICIPALITÉ DE SAINT-HUBERT  
 PISMM**

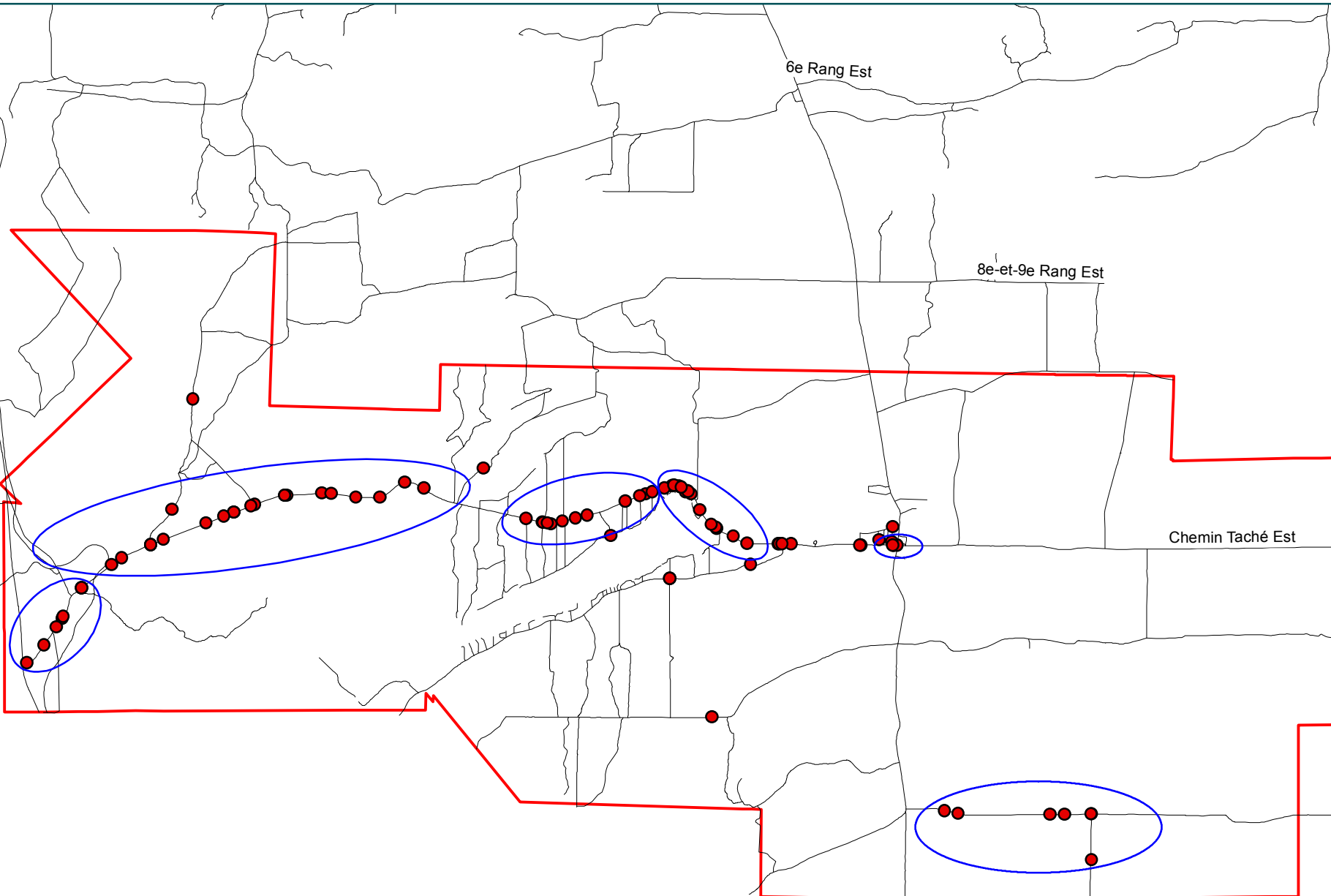
DESSINÉ PAR : JÉRÔME GUIMONT, tech. géom.

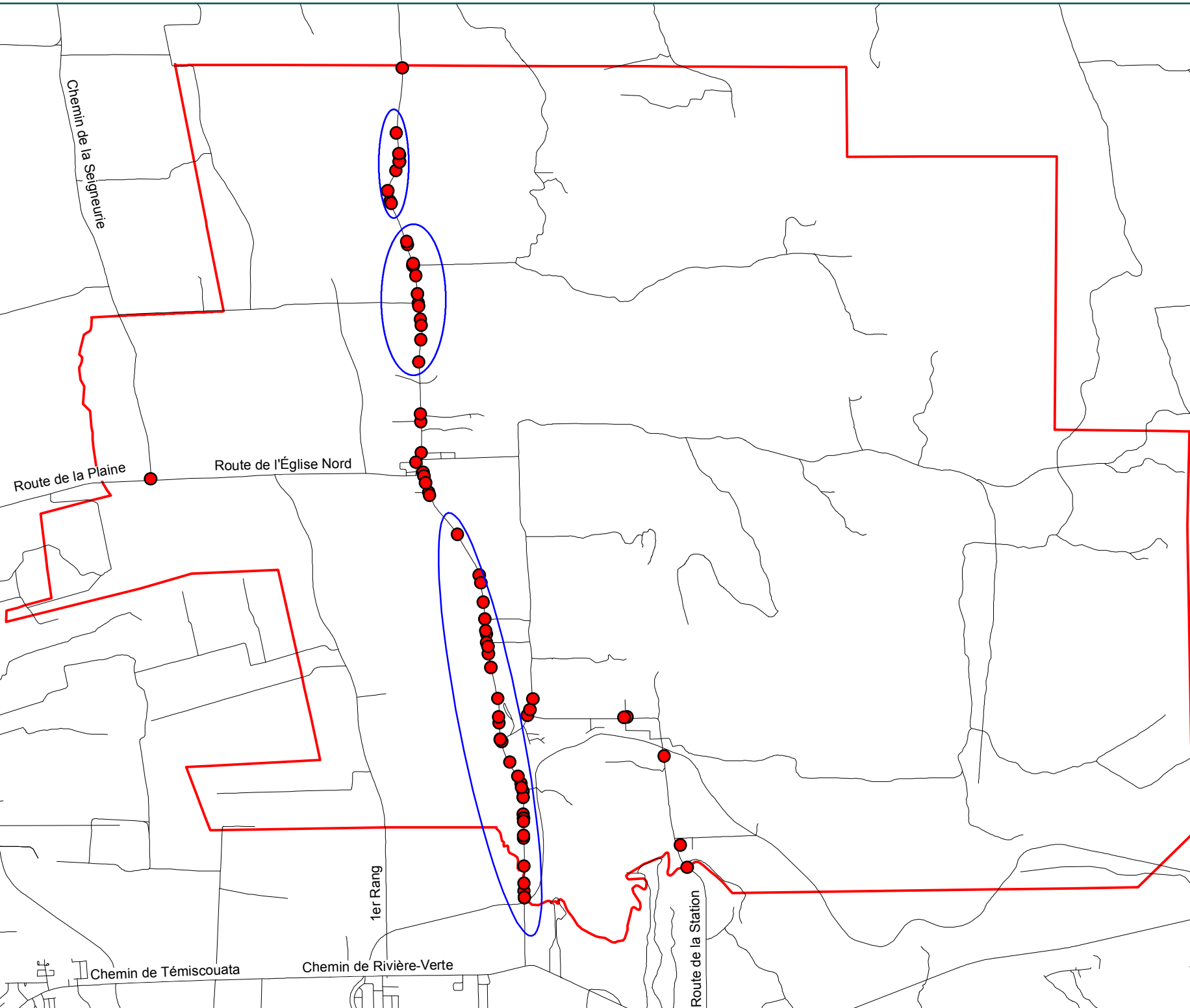
VÉRIFIÉ PAR : GUILLAUME FOURNIER, ing.

INGÉNIEUR : PIERRE LEBEL, ing. M. Sc.

DATE : 11 DÉCEMBRE 2015

ÉCHELLE : 0 500 1 000 m FEUILLET : 1 / 1





**Légende**

- Accidents à Saint-Modeste
- Réseau routier de la MRC
- Limite municipale de Saint-Modeste


NO.	DATE	PAR	DESCRIPTION	SIG

RÉVISIONS				
SCEAU :				



PROJET : (NO PROJET)  
 PLAN D'INTERVENTION DE SÉCURITÉ ROUTIÈRE EN MILIEU MUNICIPAL

TITRE :  
**LOCALISATION DES ACCIDENTS 2008-2014  
 MUNICIPALITÉ DE SAINT-MODESTE  
 PISRMM**

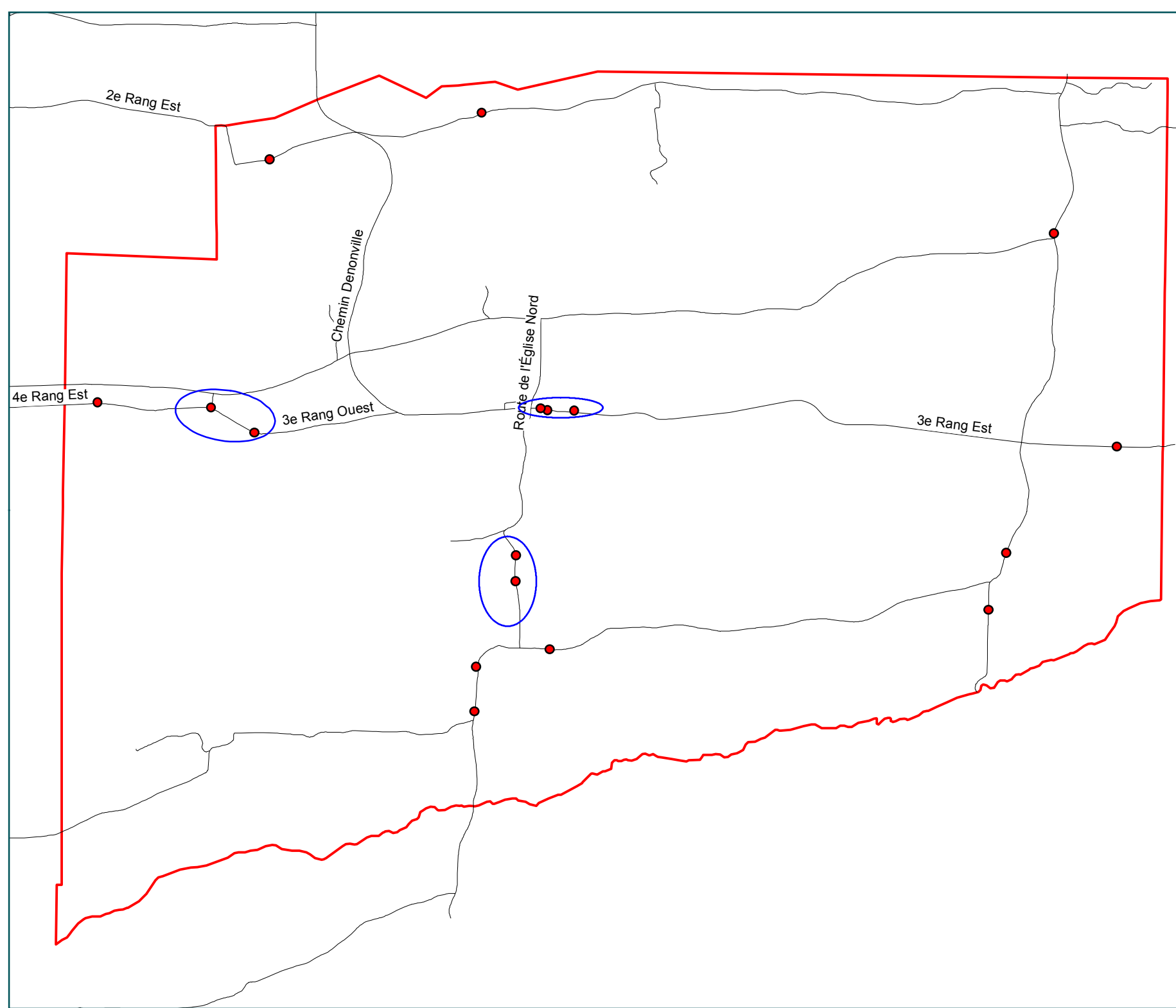
DESSINÉ PAR : JÉRÔME GUIMONT, tech. géom.

VÉRIFIÉ PAR : GUILLAUME FOURNIER, ing.

INGÉNIEUR : PIERRE LEBEL, ing. M. Sc.

DATE : 11 DÉCEMBRE 2015

ÉCHELLE : 1:60 000 FEUILLET : 1 / 1



**Légende**

- Accidents à Saint-Paul-de-la-Croix
- Réseau routier de la MRC
- Limite municipale de Saint-Paul-de-la-Croix


NO.	DATE	PAR	DESCRIPTION

RÉVISIONS			
SCEAU :			



PROJET : (NO PROJET)  
 PLAN D'INTERVENTION DE SÉCURITÉ ROUTIÈRE EN MILIEU MUNICIPAL

TITRE :  
**LOCALISATION DES ACCIDENTS 2008-2014  
 MUNICIPALITÉ DE SAINT-PAUL-DE-LA-CROIX  
 PISRRM**

DESSINÉ PAR : JÉRÔME GUIMONT, tech. géom.

VÉRIFIÉ PAR : GUILLAUME FOURNIER, ing.

INGÉNIEUR : PIERRE LEBEL, ing. M. Sc.

DATE : 11 DÉCEMBRE 2015

ÉCHELLE : 0 250 500 m FEUILLET : 1 / 1