








# SCHÉMA D'AMÉNAGEMENT ET DE DÉVELOPPEMENT RÉVISÉ

## LE PATRIMOINE CULTUREL

### Plan 9-3

La rue Principale et le noyau institutionnel du village de Cacouna

#### Légende

-  Territoire d'intérêt patrimonial
-  Cadastre
- Topographie**
-  Réseau routier supérieur
-  Cours d'eau principal
-  Limite municipale
-  Fleuve St-Laurent
-  Lac

