











SCHÉMA D'AMÉNAGEMENT ET DE DÉVELOPPEMENT RÉVISÉ

CADRE NORMATIF (Les contraintes naturelles)

Plan 15-7

Zones de mouvement de sol des rivières Trois-Pistoles et Toupiké

Légende

-  Zone de mouvement de sol
 -  Cadastre
 -  Cours d'eau
 -  Courbe de niveau (équ. 10 m)
 -  Bâtiment
- Topographie**
-  Réseau routier supérieur
 -  Cours d'eau principal
 -  Limite municipale
 -  Fleuve St-Laurent
 -  Lac

MRC des Basques

Grande Ligne Sud

Village de Saint-Cyprien

Rue Roy-Rousseau

du Parc

Rue du Centenaire

4e Rang

