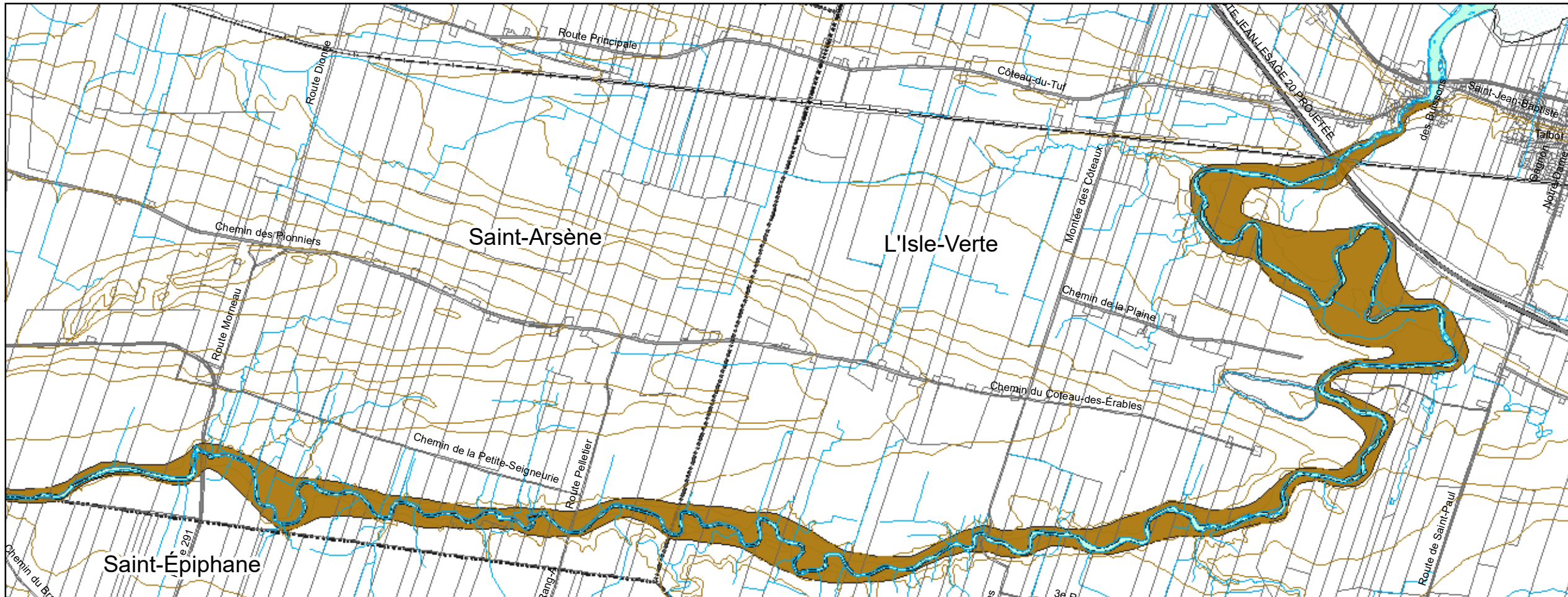


Section nord



Section sud

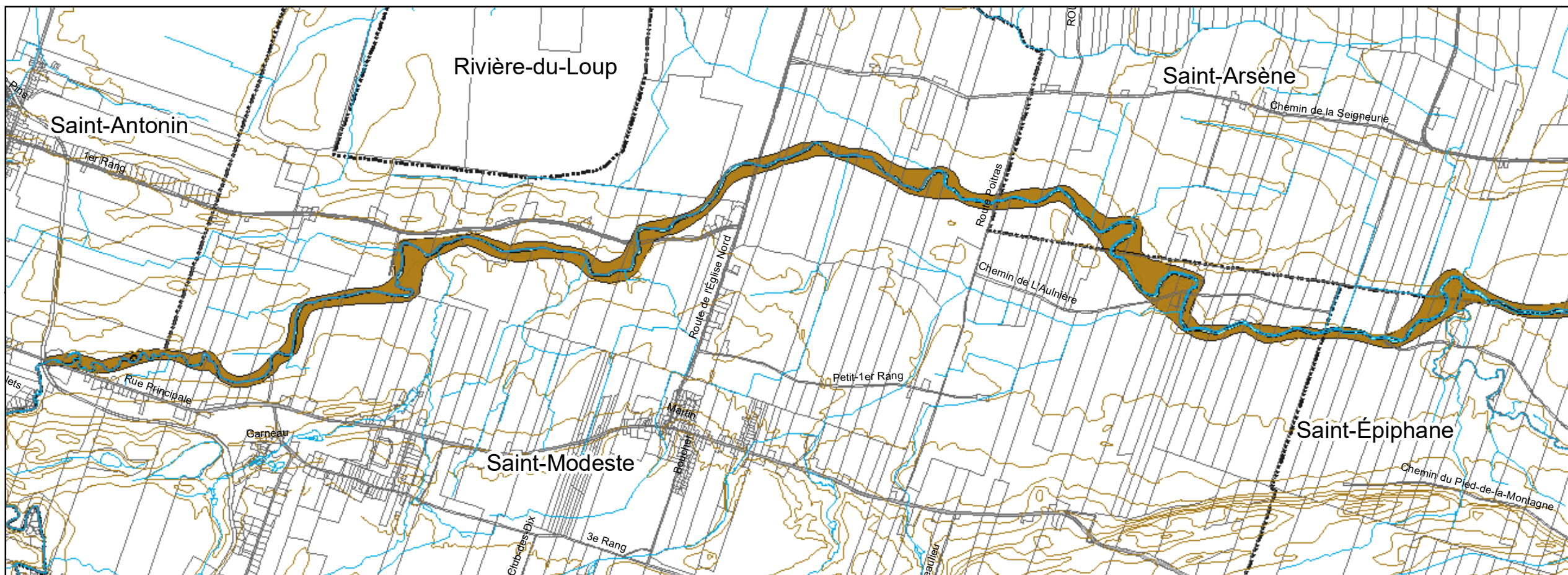












SCHÉMA D'AMÉNAGEMENT ET DE DÉVELOPPEMENT RÉVISÉ

**CADRE NORMATIF
(Les contraintes naturelles)**

Plan 15-6

Zone de mouvement de sol
aux abords de la rivière Verte

Légende

-  Zone de mouvement de sol
 -  Cadastre
 -  Cours d'eau
 -  Courbe de niveau (équ. 10 m)
 -  Bâtiment
- Topographie**
-  Réseau routier supérieur
 -  Cours d'eau principal
 -  Limite municipale
 -  Fleuve St-Laurent
 -  Lac

