



SCHÉMA D'AMÉNAGEMENT ET DE DÉVELOPPEMENT RÉVISÉ

CADRE NORMATIF (Les contraintes anthropiques)







Plan 15-13

Anciens dépotoires et dépôts

Légende

-  Dépotoir, dépôt
-  Contrainte anthropique

Topographie

-  Réseau routier supérieur
-  Cours d'eau principal
-  Limite municipale
-  Milieu urbain
-  Fleuve St-Laurent
-  Lac

