

SCHÉMA D'AMÉNAGEMENT ET DE DÉVELOPPEMENT RÉVISÉ

LES MILIEUX NATURELS





Plan 10-1

Territoires d'intérêt écologique

Territoire

-  Territoire côtier
-  Aire de répartition du béluga
-  Habitat rat musqué
-  Ravage cerf de virginie
-  Parc du Platin
-  Tourbière non exploitée
-  Chênaie rouge de St-Antonin
-  Cèdrière à épinette blanche
-  Parc marin du Saguenay- Saint-Laurent
-  Milieu humide d'intérêt
-  Projet de refuge biologique
-  Refuge biologique désigné

Repère

-  Réseau routier supérieur
-  Cours d'eau
-  Limites municipales
-  Milieu urbain

